

PRONÓSTICO METEOROLÓGICO POR REGIONES

PRONÓSTICO 09 DE ENERO DE 2025

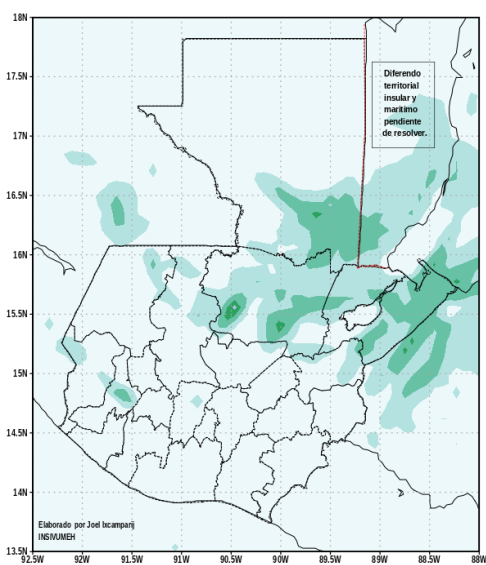
BM009-2025

Condiciones y perspectiva: Amanecer con nublados y lloviznas en la región Caribe. Nubosidad dispersa alternando con nublados parciales durante el período.

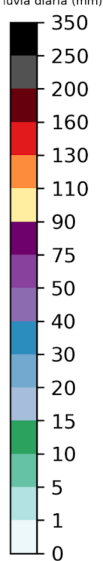
La entrada de humedad desde el mar Caribe continuará promoviendo los nublados con lloviznas o lluvias intermitentes en las regiones Norte, Franja Transversal del Norte, Valles de Oriente y Caribe, sin descartar lloviznas dispersas en el resto del país. El viento persistirá del norte ligero, moderado en sectores montañosos o con cañones de Altiplano Central y Valles de Oriente. Predominará el ambiente fresco y húmedo durante el día y frío durante la noche y madrugada.

Se recomienda tomar las precauciones necesarias ante las lluvias previstas y el viento norte acelerado, así como abrigarse bien durante la noche y madrugada en los lugares más altos del país.

Pronostico de lluvia diaria WRF-BMJ GFS, 09JAN2025



Acumulado de lluvia diaria (mm)



Mapa de Estaciones Hidroclimáticas



















Región Altiplano Central:

2025-01-09-09-08














| Lugar | Temperatura Mínima (C°) | Temperatura Máxima (C°) | Viento | Condiciones Previstas | | | |
|-------------------------------|-------------------------|-------------------------|---------------------------|-----------------------|--------|-------|-------|
| | | | | Madrugada | Mañana | Tarde | Noche |
| Guatemala - Guatemala | 13 a 15 | 24 a 26 | Noreste ligero a moderado | | | | |
| Suiza Contenta - Sacatepéquez | 04 a 06 | 20 a 22 | Noreste ligero a moderado | | | | |
| Cubulco - Baja Verapaz | 11 a 13 | 27 a 29 | Noreste ligero | | | | |
| Alameda Icta - Chimaltenango | 06 a 08 | 21 a 23 | Noreste ligero a moderado | | | | |

PRONÓSTICO METEOROLÓGICO POR REGIONES

Región Occidente:





| Lugar | Temperatura Mínima (C°) | Temperatura Máxima (C°) | Viento | Condiciones Previstas | | | |
|---|----------------------------|-------------------------------|-----------------|--|---|---|---|
| | | | | Madrugada | Mañana | Tarde | Noche |
| San Pedro Sacatepéquez-San Marcos | 04 a 06 | 20 a 22 | Suroeste ligero |  |  |  |  |
| Huehuetenango- Huehuetenango | 08 a 10 | 23 a 25 | Noreste ligero |  |  |  |  |
| Labor Ovalle- Quetzaltenango | 04 a 06 | 20 a 22 | Noreste ligero |  |  |  |  |
| Todos Santos - Huehuetenango | 02 a 04 | 17 a 19 | Noreste ligero |  |  |  |  |

Región Bocacosta:











| Lugar | Temperatura Mínima (C°) | Temperatura Máxima (C°) | Viento | Condiciones Previstas | | | |
|--------------------------------|----------------------------|-------------------------------|-----------------|--|---|---|---|
| | | | | Madrugada | Mañana | Tarde | Noche |
| Sabana Grande - Escuintla | 20 a 22 | 31 a 33 | Suroeste ligero |  |  |  | |
| Mazatenango - Suchitepéquez | 21 a 23 | 32 a 34 | Suroeste ligero |  |  |  | |
| Catarina - San Marcos | 21 a 23 | 33 a 35 | Suroeste ligero |  |  |  | |
| Santiago Atitlán - Sololá | 10 a 12 | 24 a 26 | Noreste ligero |  |  |  |  |

PRONÓSTICO METEOROLÓGICO POR REGIONES

Región Pacífico:

| Lugar | Temperatura Mínima (C°) | Temperatura Máxima (C°) | Viento | Condiciones Previstas | | | |
|--------------------------------|----------------------------|-------------------------------|-----------------|-----------------------|--------|---|-------|
| | | | | Madrugada | Mañana | Tarde | Noche |
| Champerico - Retalhuleu | 20 a 22 | 31 a 33 | Suroeste ligero | | |  | |
| Retalhuleu - Retalhuleu | 21 a 23 | 34 a 36 | Suroeste ligero | | |  | |
| Puerto de San José - Escuintla | 20 a 22 | 32 a 34 | Suroeste ligero | | |  | |
| Montufar - Jutiapa | 20 a 22 | 34 a 36 | Suroeste ligero | | |  | |

Región Valles de Oriente:
















| Lugar | Temperatura Mínima (C°) | Temperatura Máxima (C°) | Viento | Condiciones Previstas | | | |
|-------------------------|----------------------------|-------------------------------|---------------------------|--|---|---|---|
| | | | | Madrugada | Mañana | Tarde | Noche |
| Asunción Mita - Jutiapa | 18 a 20 | 32 a 34 | Noreste ligero a moderado |  |  |  |  |
| Esquipulas - Chiquimula | 16 a 18 | 21 a 23 | Noreste ligero a moderado |  |  | |  |
| La Fragua - Zacapa | 18 a 20 | 31 a 33 | Noreste ligero |  |  | |  |

Región Caribe:









| Lugar | Temperatura Mínima (C°) | Temperatura Máxima (C°) | Viento | Condiciones Previstas | | | |
|-------------------------|----------------------------|-------------------------------|----------------|--|---|-------|---|
| | | | | Madrugada | Mañana | Tarde | Noche |
| Puerto Barrios - Izabal | 20 a 22 | 25 a 27 | Noreste ligero |  |  | |  |
| Mariscos - Izabal | 19 a 21 | 26 a 28 | Noreste ligero |  |  | |  |
| Las Vegas - Izabal | 19 a 21 | 27 a 29 | Noreste ligero |  |  | |  |

PRONÓSTICO METEOROLÓGICO POR REGIONES

Región Norte:

| Lugar | Temperatura Mínima (C°) | Temperatura Máxima (C°) | Viento | Condiciones Previstas | | | |
|-----------------------------|----------------------------|-------------------------------|----------------|--|---|---|---|
| | | | | Madrugada | Mañana | Tarde | Noche |
| Flores - Petén | 18 a 20 | 28 a 30 | Noreste ligero |  |  | |  |
| Poptún - Petén | 18 a 20 | 25 a 27 | Noreste ligero |  |  |  |  |
| Bethel - Petén | 19 a 21 | 29 a 31 | Noreste ligero |  |  |  |  |
| San Pedro Mactún - Petén | 19 a 21 | 29 a 31 | Noreste ligero |  |  |  |  |

Región Franja Transversal del Norte:

| Lugar | Temperatura Mínima (C°) | Temperatura Máxima (C°) | Viento | Condiciones Previstas | | | |
|---------------------------|----------------------------|-------------------------------|----------------|--|---|-------|---|
| | | | | Madrugada | Mañana | Tarde | Noche |
| Nebaj - Quiché | 08 a 10 | 18 a 20 | Noreste ligero | |  | |  |
| Cobán - Alta Verapaz | 10 a 12 | 20 a 22 | Noreste ligero |  | | |  |
| Cahabón - Alta Verapaz | 18 a 20 | 26 a 28 | Noreste ligero |  | | |  |
| Panzós - Alta Verapaz | 19 a 21 | 26 a 28 | Noreste ligero |  | | |  |

Pronosticador:

JORGE DAVID CHINCHILLA C.


















OFICINA DE METEOROLOGÍA

CENTRO DE MONITOREO

INSIVUMEH

PRONÓSTICO METEOROLÓGICO POR REGIONES

Leyenda de íconos:

| Ícono | Descripción | Ícono | Descripción |
|---|--|---|--|
|  | Llovizna |  | Tormentas eléctricas |
|  | Lluvias moderadas |  | Granizo |
|  | Lluvia fuerte |  | Niebla |
| | Día despejado | | Noche despejada |
|  | Pocas nubes diurnas |  | Pocas nubes nocturnas |
|  | Nubes dispersas diurnas |  | Nubes dispersas nocturnas |
| | Nublados parciales diurnos |  | Nublados parciales nocturnos |
|  | Neblina diurna | | Neblina nocturna |
| | Lluvia diurna |  | Lluvia nocturna |
|  | Lluvias dispersas con actividad eléctrica diurna |  | Lluvias dispersas con actividad eléctrica nocturna |
|  | Humo |  | Totalmente nublado |